espelia
Conseil pour
la performance publique

Portet, le 7 mai 2019

Restitution du diagnostic du territoire

Construction participative du projet de territoire Est

Rappel du déroulé de la phase 2

État des lieux et investigations

- Présentation CoPil 29 janvier
- Prés publiques : 12 et 19 février
- Appropriation critique des diags existants
- 14 entretiens/rdv en présentiel 4 au 8 mars

Elaboration et partage du diagnostic

- Identification des atouts, faiblesses, propositions d'action, suggestions…
- Préparation et animation du séminaire participatif – 16 avril 2019

Compilation et finalisation du diagnostic

- Analyse AFOM des axes de diagnostic du territoire
- Observations et préconisations du cabinet

Sommaire

01
Les axes structurants du diagnostic du territoire

02
Regards extérieur et croisé sur le territoire

03
Le diagnostic partagé des forces vives du territoire

04
La suite de la démarche

01

Les axes structurants du diagnostic du territoire

Vue d'ensemble du diagnostic

- Quelques planches choisies de données descriptives du territoire

- Présentation des axes de différenciation
  - Un territoire entre plusieurs bassins de vie + focus agriculture
  - Attractivité touristique
  - Commerce, activités économiques et emploi
  - Bien vivre, grandir et bien habiter + focus santé et autonomie
  - Coopérer, s'entraider, se déplacer (faire territoire)

- Pour chaque axe, une matrice AFOM
  - Atouts/Faiblesses : internes au territoire et à ses acteurs
  - Opportunités/Menaces : externes (ou systémiques)

Unanimement cité

? **Peu souvent cité**

Organisation spatiale du territoire et de ses axes structurants

— Bassin de vie

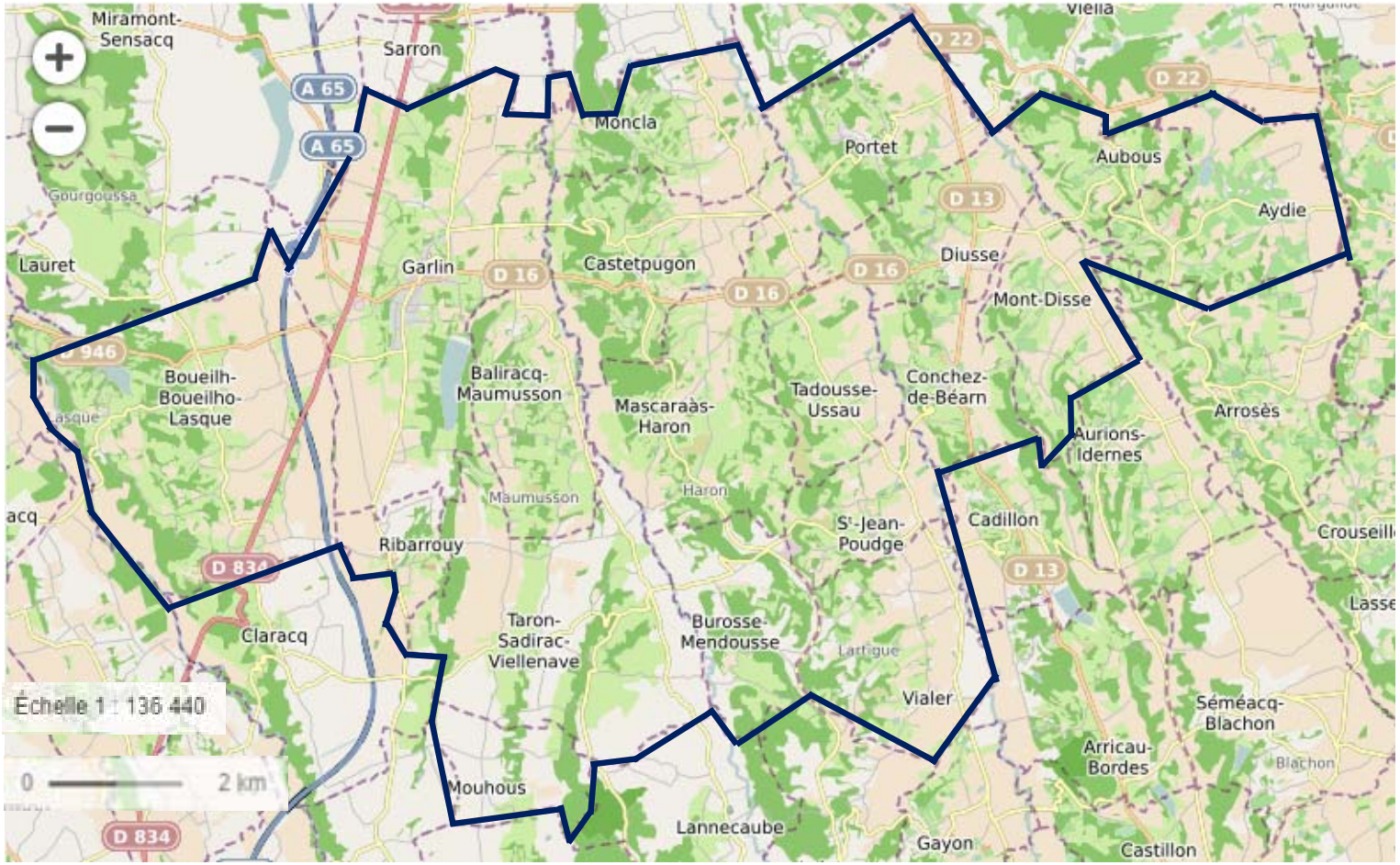

Organisation spatiale du territoire et de ses axes structurants

- Pharmacie
- Maison médicale
- Centre aquatique
- EHPAD
- Médiathèque
- Crèche
- Ecole maternelle (1) et primaire (1) / collège (1 Garlin uniquement)
- Zone d'activité économique
- Trésorerie
- Cinéma
- Bassin de vie

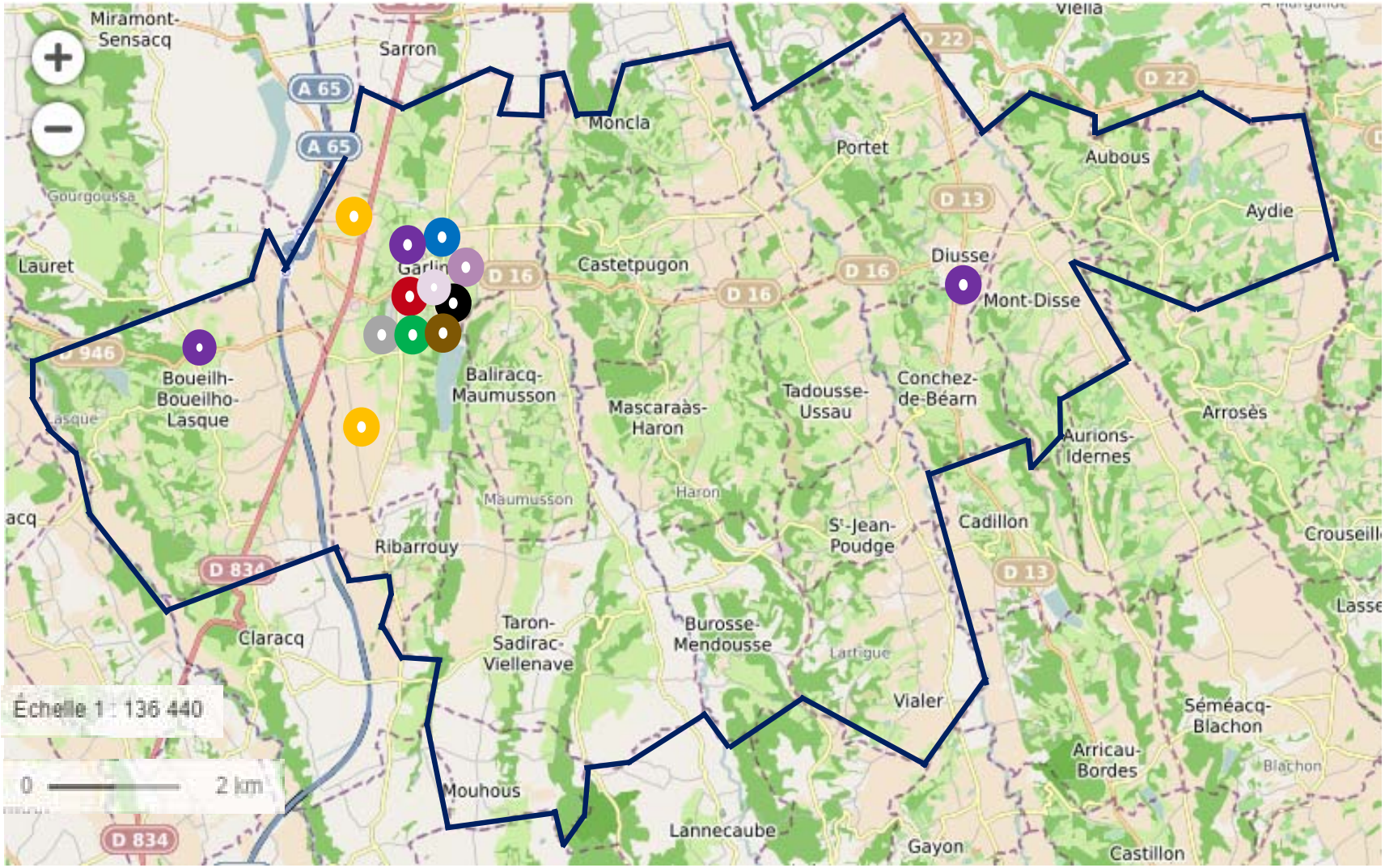

Une faible et inégale croissance démographique

- Après une baisse entre 1968 et 1999, la démographie du territoire connait une légère croissance à partir des années 2000 (+ 265 depuis 1999) portée principalement par la commune de Garlin (+ 203 habitants)
- Une différence existe cependant entre l'Est du bassin de vie qui voit son nombre d'habitants diminuer durablement (- 125 habitants) et l'Ouest qui voit sa population augmenter (+ 167 habitants) entre 1968 et 2015

Démographie				
Communes	**2015**	**1999**	**1990**	**1968**
Aubous	53	53	48	52
Aydie	136	136	165	180
Baliracq Maumusson	129	115	113	116
Boueilh Boueilho Lasque	337	329	323	336
Burosse Mendousse	62	70	79	108
Castetpugon	205	170	159	164
Conchez de Béarn	125	121	116	132
Diusse	141	179	166	116
Garlin	1405	1202	1204	1216
Mascaraàs Haron	128	128	150	168
Moncla	106	101	107	108
Mont Disse	73	67	82	76
Mouhous	56	38	46	36
Portet	171	168	177	160
Ribarroury	85	78	78	76
Saint Jean Poudge	76	64	67	85
Tadousse Ussau	70	78	75	108
Taron Sadirac Viellenave	192	197	197	256
Vialer	189	180	149	204
Total bassin de vie	**3739**	**3474**	**3501**	**3697**

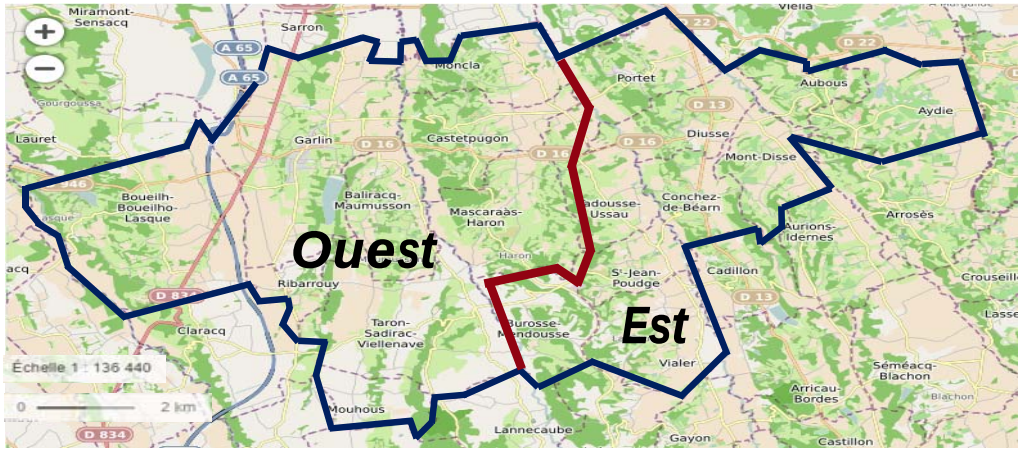

Une population plus âgée que la moyenne départementale

- *NB : Attention les indicateurs qui suivent ne tiennent pas compte de la Commune de Saint-Jean-Poudge (données non disponibles).*

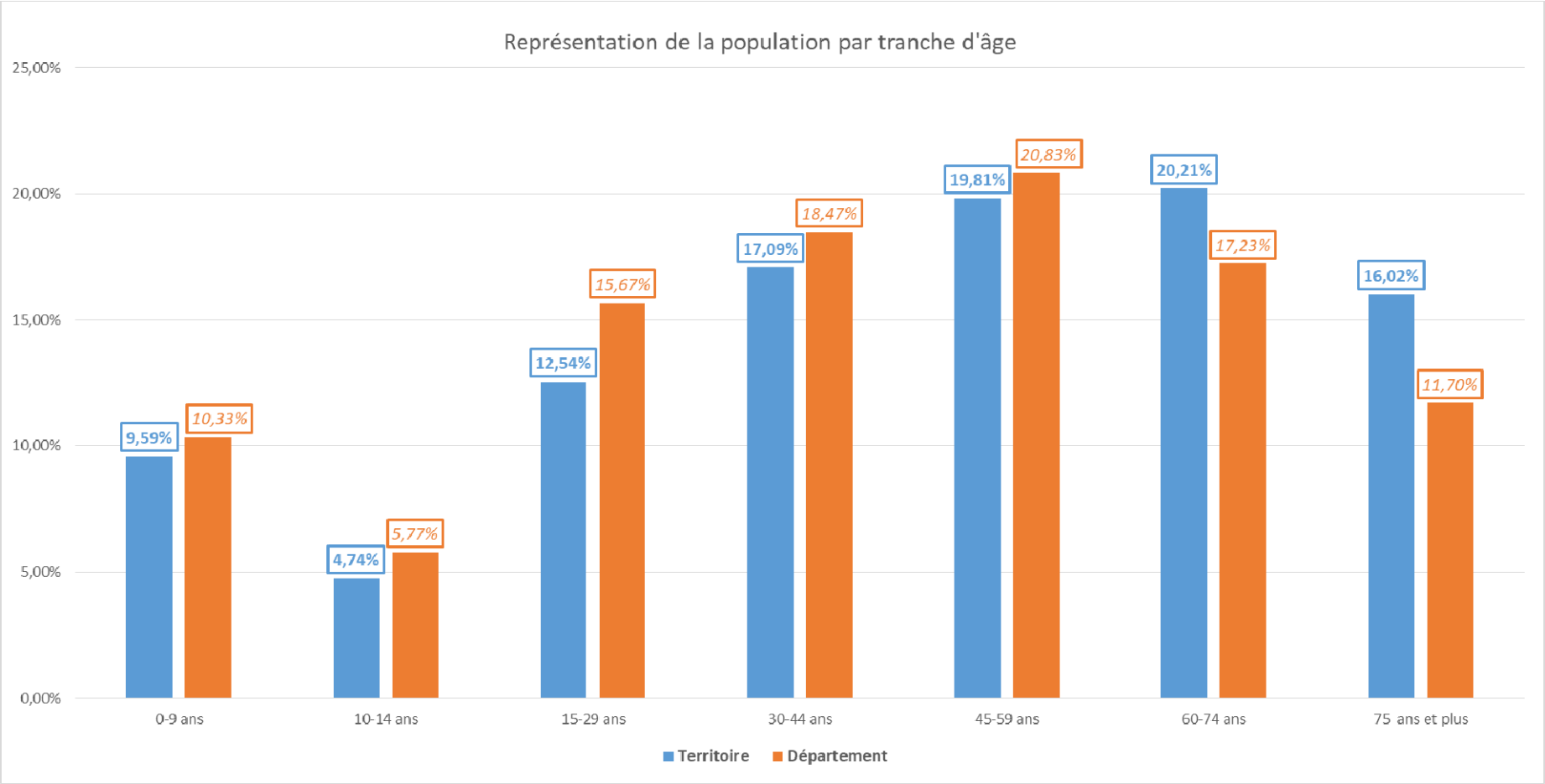

Données INSEE – les populations légales 2014 entrent en vigueur le 1er janvier 2017

Une économie basée sur l'agriculture, le commerce et les services

- Le bassin de vie de Garlin présente un taux de chômage inférieur à la moyenne départementale
- la médiane du niveau de vie se situe aussi en-dessous de la moyenne : 19 040 euros (revenus bruts déclarés) contre 20 696 euros à l'échelle du département (soit - 8%)
- L'économie quant à elle est principalement basée sur l'agriculture, le commerce et les services

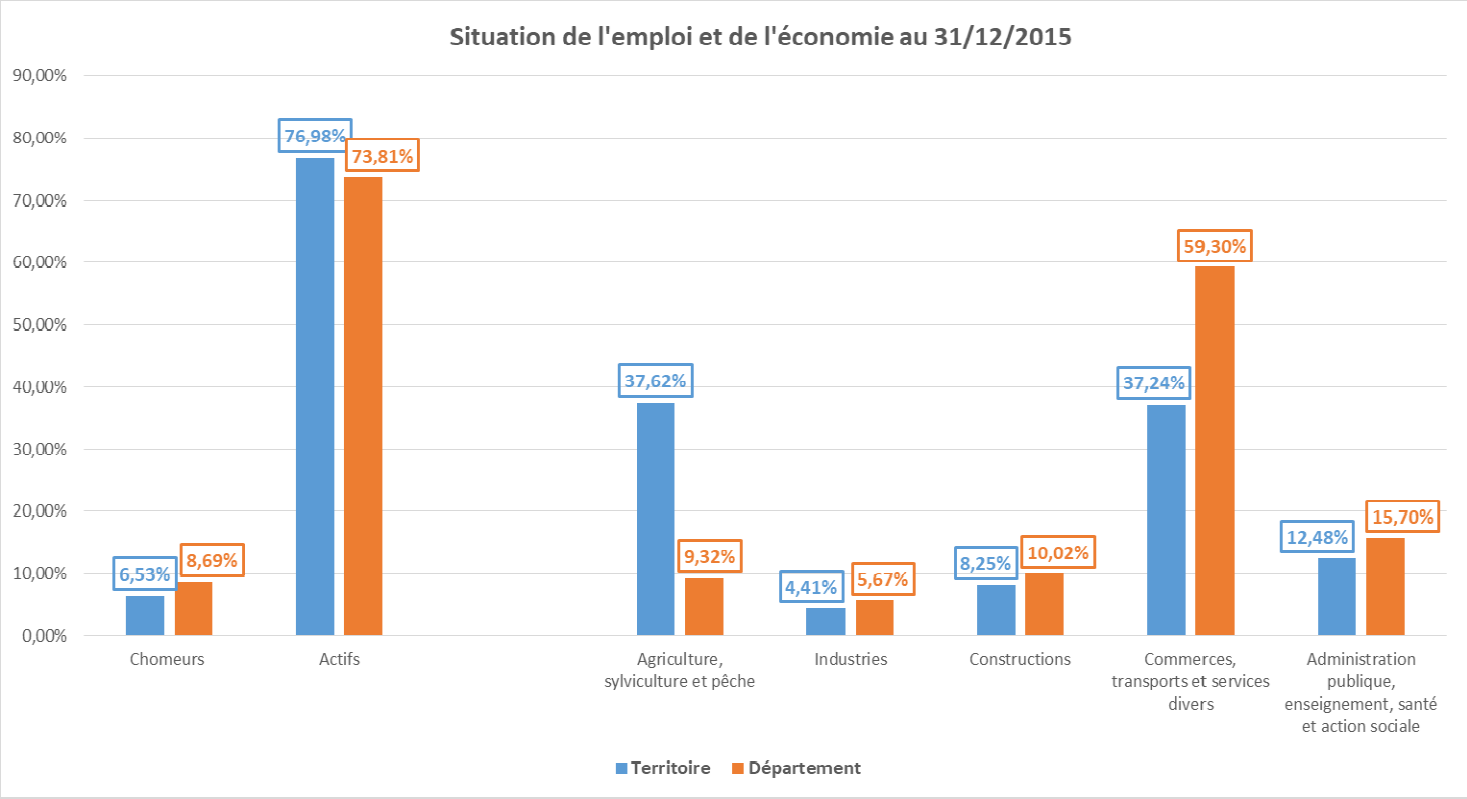

Un territoire entre plusieurs bassins de vie – AFOM

ATOUTS

- Au carrefour de plusieurs départements : limitrophe
- Centralité de Garlin globalement positive et naturelle pour le territoire
- Garlin représente le territoire

FAIBLESSES

- Au carrefour de plusieurs départements : « coincé entre », voire isolé
- Territoire scindé en deux est/ouest
- Obstacles naturels forts à la mobilité intra territoriale (vallées d'ouest en est)
- Garlin excentrée dans le territoire
- Garlin ne joue pas assez bien son rôle de centralité

OPPORTUNITES

- Tourisme (« un ami pour plus tard »)
- Participer au projet de développement territorial Madiran
- Favoriser la production d'EnR sur des terres agricoles en déprise

MENACES

- Territoire tiraillé entre plusieurs bassins de vie
- Contraintes urbanistiques et écologiques qui limitent la constructibilité de parcelles hors zone des « terres noires »
- Lourdeurs et incohérences administratives (en particulier en urbanisme)
- Trafic de camions PL sur des routes très pentues ?

Territoire : focus agriculture – AFOM

ATOUTS

- Forte variété de production végétale et animale
- Zones de productions végétales à morphologie plane, avec bonne capacité d'irrigation

FAIBLESSES

- Population d'agriculteurs vieillissante
- Faible taux de reconversion des exploitants
- Fragilité avérée des agriculteurs hors zone défavorisée mais rentrant en MAE-C
- Peu de production bio locale

OPPORTUNITES

- Évoluer vers la production d'EnR
  - Méthanisation de déchets agricoles
  - Biocarburants
  - Panneaux PhotoV aux exploitations ?
- Évoluer vers la transformation secondaire des aliments, avec débouchés nouveaux
- Développer le marché du « manger bio & local »

MENACES

- Difficulté très forte à recruter la main d'oeuvre
  - Conduit certaines exploitations à décroître
  - Recrutement de salariés étrangers à la place
- Contraintes fortes pour fournir la restauration collective
- Maîtrise des techniques bio nécessite motivation et volonté importantes

Attractivité touristique – AFOM

ATOUTS

- Territoire rural : vert et tranquille
- Patrimoine rural & architectural
- Maillage de petits villages ruraux
- Producteurs locaux de gastronomie
- Des marqueurs locaux à valoriser grâce à leurs événements culture-sport annuels
- « Camp de base » pour aller à la mer et la montagne
- Territoire à proximité de l'A65, mais pas traversé

FAIBLESSES

- Recensement et valorisation des "ressources" locales insuffisants (du moins, perçus)
- Absence de choix d'orientations et impulsion
- Pas de mise en relation avec les manifestations culturelles
- Prestataires : souvent amateurs, offre non permanente, peu lisible ni communicante
- Manque hébergements, bases aquatiques

OPPORTUNITES

- Sentiers de randonnée (en réseau)
- Développer le tourisme sportif, dont Vélo à Assistance Electrique (dénivelé)
- Lac de Garlin
- Création d'un Office de Tourisme intercommunautaire avec CCNEB sur l'ensemble du Béarn

MENACES

- "slow tourisme" déjà revendiqué par le Gers
- Peu d'opportunités porteuses pour l'agrotourisme
- Restaurants tributaires de la clientèle hivernale, pas d'offre gastronomique
- Déficit d'image et de communication en général dans le Béarn
- Patrimoine public peu mis en valeur, mais entretenu

Commerce, activités économiques et emploi – AFOM

ATOUTS

- Commerces, artisans et petites surfaces
  - Offre suffisante dans Garlin pour le territoire
  - Centralité jugée pertinente
  - Très adaptée aux seniors
- Activité économique et emploi
  - Tissu économique local fragile, mais présent
  - Réseau d'exploitations familiales
  - Capacité d'accueil d'entreprises suffisante et diversifiée

FAIBLESSES

- Offre de commerces de Garlin mal adaptée aux jeunes actifs
- Commerces trop dispersés dans Garlin
- Manque une offre alternative de diversification du commerce dans Garlin
- Signalétique entrées de ville insuffisante
- Pas de sens collectif des commerçants, animation commerciale laborieuse
- Pas de coordination des commerçants et restaurateurs pour continuité d'ouverture
- Inadéquation entre emplois locaux et formation des jeunes
- Mise en relation insuffisante de l'offre avec la demande d'emploi

OPPORTUNITES

- Passerelles existantes entre la formation et le 1er emploi

MENACES

- Emplois et activités attirés par les pôles voisins extérieurs
- Mutation des emplois (déprise agricole)

Bien vivre, grandir et habiter – AFOM

ATOUTS

- Cadre de vie
- Services à la population suffisants
- Équipements publics de bon niveau
- Tissu économique fragile, mais présent
- Proximité d'infrastructures
- Offre variée d'activités/animations de sport-culture-loisirs, à Garlin et ailleurs
- Service public de l'enfance jeunesse de très bon niveau

FAIBLESSES

- Offre de logement mal adaptée aux jeunes (sur Garlin)
- Seniors : pas de "visiteurs" bénévoles
- Terrains de foot existants en mauvais état
- Jeunesse
  - manque un lieu de convergence associatif
  - peu d'offre culturelle
  - défaut de coordination des activités

OPPORTUNITES

- Arrivée récente de nouveaux habitants plus équilibrée
- Adapter l'offre au public des collégiens
  - Ouverture d'un accueil vacances scolaires à partir de juillet 2019 (local temporaire)
  - Accueil périsco pendant le collège à partir d'avril 2020 (bâtiment neuf)

MENACES

- Fort brassage de population (surtout dans la moitié ouest du territoire)
- Vieillissement de la population
- Paupérisation de la population
- Service enfance jeunesse
  - Difficulté à recruter des animateurs
  - Près de 40% de turn-over dans les familles

Bien vivre : focus santé et autonomie – AFOM

ATOUTS

- Offre de soins
  - CLS en cours d'élaboration
  - Offre locale de généralistes rétablie
  - Soins paramédicaux satisfaisants
  - Accès aux spécialistes ok
- Aide contre la perte d'autonomie
  - Accueils de jour disponibles
  - Offre de soins à domicile suffisante
  - Presta d'aide à dom. du CCAS ok
  - Capacité de l'EHPAD de Garlin suffisante

FAIBLESSES

- Prestations d'aide à domicile de l'ADMR
  - Difficulté à assurer les remplacements et à recruter
  - Manque un prestataire alternatif
- Portage de repas par le CCAS Garlin
  - Qualité des repas portés à domicile médiocre
- Peu de solutions satisfaisantes entre structure d'accueil et maintien à domicile

OPPORTUNITES

- Développer les actions de prévention et de promotion (futur Contrat Local de Santé)

MENACES

- Visites à domicile par le généraliste toujours sous tension
- Manque un prestataire alternatif à l'ADMR sur son domaine d'intervention

Coopérer, s'entraider, se déplacer (faire territoire) – AFOM

ATOUTS

- Centralité de Garlin globalement positive
- Effort efficace et bien perçu de pérennisation de services de proximité et des services publics locaux
- Offre d'activités sportives et musicales riche
- Convivialité et partage
- Richesse perçue du territoire, des habitants et des savoir-faire
- Des démarches plus constructives et ouvertes émergent

FAIBLESSES

- Manque de collaboration entre assos et de lien avec la population
- Défaut de coordination, entre collectivités et avec les associations
- Difficulté à mettre en relation offre culturelle et demande ; a priori offre existante
- Repli sur l'identité municipale, peu de sens du collectif à l'échelle du territoire
- Identification locale recherchée mais plus possible dans la nouvelle grande CC
- Absence de projet commun qui fédère
- Manque un contact humain apportant conseil admin et aide à l'usage d'Internet
- Méconnaissance des équipements publics hors de Garlin
- Manque ouverture d'un service public local un soir > 17h en semaine et le samedi matin

OPPORTUNITES

- Des événements ludiques locaux qui attirent, à développer

MENACES

- Disparition des SP nationaux fortement ressentie malgré substitution du bloc local
- Besoins de mobilité toujours fortement individualisés

Dans les parties suivantes…

S'inscrivent en complément, dans une lecture transversale :

- Partie 2 - Nos regards, extérieur et croisés sur le territoire
- Partie 3 - Les productions des ateliers de diagnostic du territoire du 16 avril 2019

02

Regards extérieur et croisé sur le territoire

Un diagnostic alimenté par une forte participation des acteurs locaux

Rencontres	Participation
Réunion de présentation 29 janvier 2019	38 élus (maires ou conseillers municipaux)
Réunions de présentation des 12 et 19 février 2019	28 et 61 participants respectivement
Entretiens thématiques du 4 au 8 mars 2019	57 participants dont : - 6 Pour le thème « Commerce » - 6 Pour le thème « Agriculture » - 9 Pour le thème « Tourisme » - 6 Pour le thème « Santé » - 6 Pour le thème « Enfance-jeunesse » - 10 Pour le thème « Tissu associatif » - 8 Pour le thème « Environnement » - 6 Pour le thème « Services publics »
Séminaire du 16 avril 2019 à Castetpugon	31 participants

Des atouts et des faiblesses bien identifiés

- La géographie et la topographie locales posent le cadre - et ses limites
  - Espace, ruralité et paisibilité, villages, patrimoine, paysages
  - Excentricité de Garlin dans le territoire
  - Desserte par l'A65, sans traversée irriguante
- La position géographique imprime une marque forte
  - Territoire attiré par plusieurs bassins de vie
  - Sentiment d'éloignement de partout
  - Terre plus de passage aujourd'hui
  - Ambivalence de l'effet des pôles attracteurs voisins (+/-)
- Des caractéristiques intrinsèques
  - Globalement, bonne offre de services (publics, commerciaux) et d'équipements
  - Infrastructures correctes dans l'ensemble (y compris routière)
  - Tissu associatif dense dans les communes

Quand les faiblesses font naître des opportunités

- La situation particulière du territoire « au carrefour de bassins de vie »
  - Offre des solutions palliatives grâce à la mobilité individuelle (médecins spécialistes, certains services de 2nde proximité, grands équipements,…)
  - N'est pas responsable de l'effet « attracteur inversé »
  - Cessera d'être « faiblesse » dès que le territoire apportera une plus-value aux habitants
- Débat sur la création d'un 2ème pôle d'équilibre « à l'est »
  - Seul Diusse serait crédible, grâce aux équipements enfance
  - La faible population et voisinage de pôles secondaires bien installés plaide contre
  - Aucune perspective de constituer un nouvel écosystème autonome + connecté
- Des solutions différentes émergent et présentent un intérêt nouveau
  - itinérance des associations et services publics locaux vers la population
  - coordination des ressources individuelles (mobilités)

Des sujets inégalement abordés

- Promotion et attractivité touristique
  - Le nouvel Office de Tourisme intercommunautaire est une réelle opportunité de promotion
  - Nombreux atouts revendiqués, mais nombreuses et réelles carences identifiées !
  - Les offres envisagées sont incertaines ou déjà développées ailleurs…

Quelle crédibilité pour ce ressort de développement ? Échéance ?

- L'emploi et l'activité économique
  - Sujet finalement peu abordé par les participants
  - La déprise économique est néanmoins une difficulté forte du territoire

Constat informel : peu de leviers locaux, à part la relocalisation d'activités (circuits courts, pluriactivité, mise en relation besoins-formations)

- Identité et valeurs du collectif : elles sont tangibles et consensuelles !

Mais elles ne sont pas appropriées, ni fédératrices…

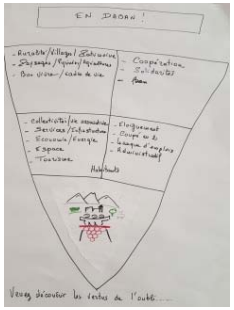

À propos d'échelle…

- La centralité de Garlin
  - globalement positive et naturelle pour le territoire, de l'avis de tous
  - Mais elle est perfectible, et pour se maintenir à la hauteur
    - S'interroger sur son rôle de régulation de la concurrence locale
    - Être présente aux événements des petites communes
    - Renvoyer vers les autres communes, puisqu'elle est naturellement centrée
- Certaines solutions passent par l'échelle supra territoriale :
  - Créer une filière Manger bio et local à l'échelle Béarn avec d'autres EPCI
  - Évolution vers la transformation secondaire, à l'échelle Béarn au minimum
  - Création et promotion de la destination touristique
- La CCLB apporte déjà et peut encore apporter la taille critique
  - Support et coordination communautaire du service enfance jeunesse délocalisé
  - Plateforme de mise en relation d'usagers (covoiturage, etc.)
  - Évènements et occasions de rencontre ciblés pour redynamiser le territoire

Les leviers pouvant faire basculer

- La valorisation des atouts
  - Peu d'entre eux sont « autosuffisants »
  - Pas de culture ni de moyens en communication, marketing,…
  - Défaut de structuration d'offre
- Accepter les faiblesses pour les dépasser
  - Les internes ne sont pas rédhibitoires
  - Les externes sont difficilement remédiables (+ contexte national)
- Liaisons (physiques et virtuelles), projets fédérateurs
  - Liaisons entre villages, coopération entre mairies (esprit de clocher)
  - Projet agricole combinant bio et local ?
  - Point de commercialisation de produits locaux, à structurer

Quelle posture des forces vives ?

- Besoin de mise en relation dans de nombreux domaines
  - Employeurs et salariés, producteurs et consommateurs,
  - Associations, édiles et professionnels entre communes
- Enjeu de coopération et de partage pour dépasser des blocages
  - Mobilités alternatives, lutte contre la dépendance, accès emploi
  - Préservation de l'environnement
  - Attractivité touristique
- Poursuite de la logique de solidarité
  - Lutte contre la dépendance
  - Attractivité interne du territoire : intergénérationnelle
- Un territoire qui recherche du soutien pour créer la confiance !

« En daban » !!

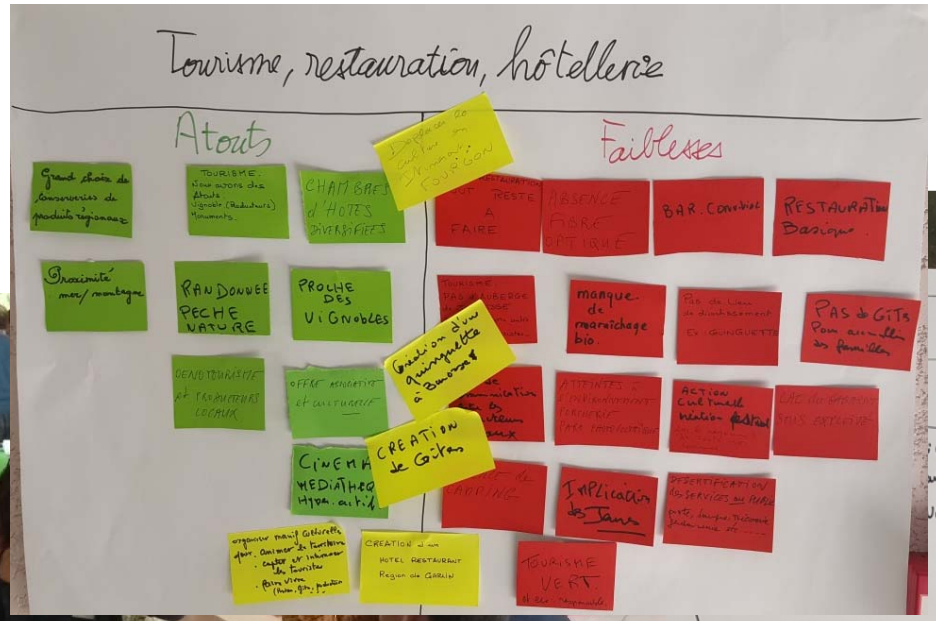
Tourisme, restauration, hôtellerie
Atouts
Faiblesses
Grand choix de fromageries de produits régionaux
TOURISME : Nous avons des atouts (grotte (Rochefort) Monuments...
CHAMBRES d'HOTES DIVERSIFIES
Proximité mer/montagne
RANDONNEE PECHE NATURE
PROCHE DES VIGNOBLES
OFFRE SPORTIVE ET CULTURELLE
CINEMA MEDIATHEQUE
CREATION de Gîtes
CREATION d'un HOTEL RESTAURANT Region de CERAIN
TOURISME VERT
ABSENCE FORE ATTIRUE
BAR. Convivial
RESTAURATION Basique
manque de maraichage bio
PAS de GITS Pour accueillir des familles
ACTION Culturelle Mediation festive
Implication des Jeunes

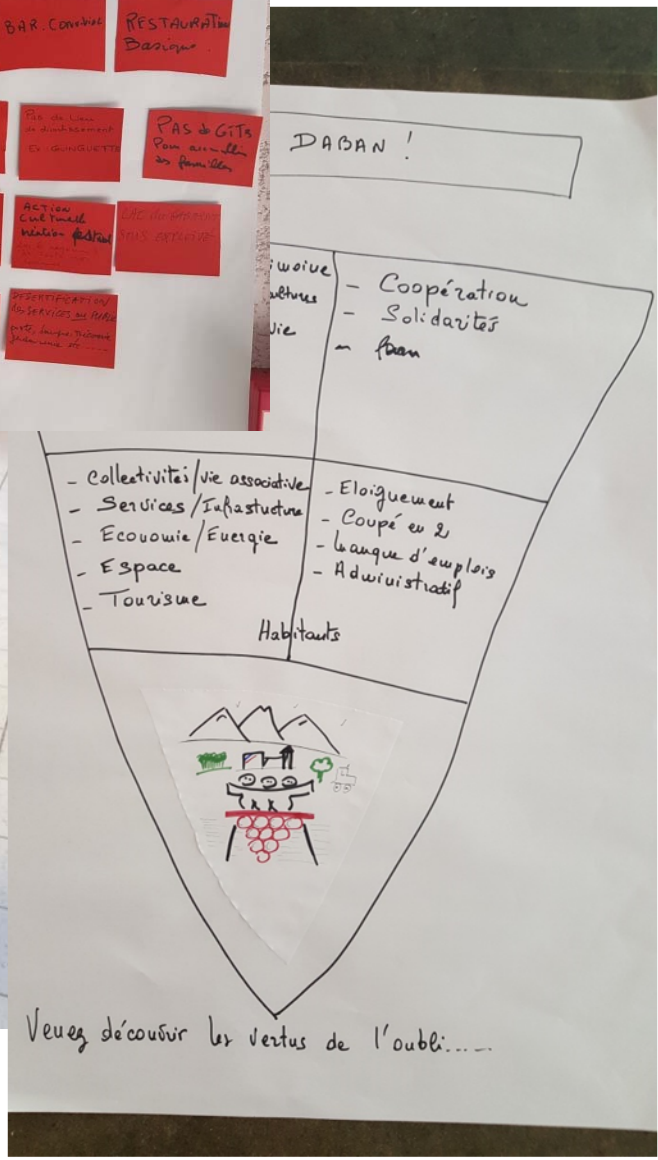
DABAN !
- Coopération
- Solidarités
- Daban
- Collectivités/vie associative
- Services/Infrastructure
- Economie/Energie
- Espace
- Tourisme
- Eloignement
- Coupé en 2
- Manque d'emplois
- Administratif
Habitants
Venez découvrir les vertus de l'oubli.....

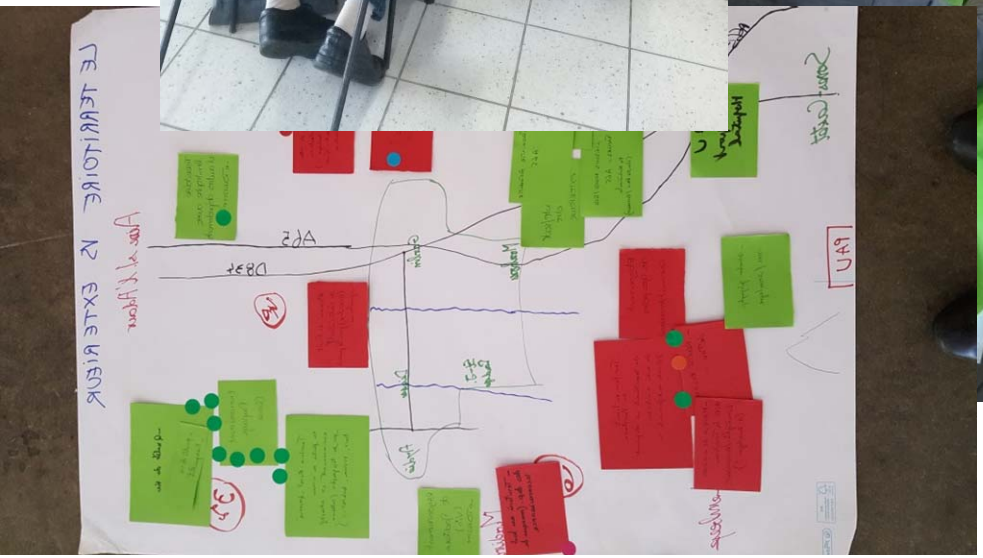
LE TERRITOIRE VU EXTERIEUR
Activité Pêche
Ain
Doubs
Jura
Lac
Rivière
Hôtel
Camping
Gîte
Restaurant
Cyclotourisme
Randonnée
Pêche
Vignoble
Fromagerie
Monuments
Cinéma
Médiathèque
Cultures
Sports
Tourisme vert
Hôtel restaurant
Chambres d'hôtes
Maraîchage bio
Pas de gîtes
Absence d'offre attirante
Bar convivial
Restauration basique
Implication des jeunes
Proximité mer/montagne
Grand choix de fromageries de produits régionaux
Proche des vignobles
Randonnée pêche nature
Offre sportive et culturelle
Cinéma médiathèque
Tourisme, restauration, hôtellerie
Atouts
Faiblesses



03

Le diagnostic partagé des forces vives du territoire

Enjeux de cette journée d'ateliers collaboratifs

Exprimer librement les atouts et les faiblesses

- Des objectifs collectifs simples
  - Partage des principaux A/F du territoire par tous (les plus factuels)
  - Contribution des habitants (ni pros, ni élus)
  - Identification collective des facteurs subjectifs qui « expliquent » le territoire
- Un format privilégiant les échanges, le partage et la rencontre des participants
- Une animation qui permet au collectif de rebondir sur les contributions individuelles

Comment s'est déroulée la journée ?

Présentation croisée : réseau social
Trois ateliers pour comprendre le territoire



- Pause

Trois ateliers pour comprendre le territoire : suite et fin

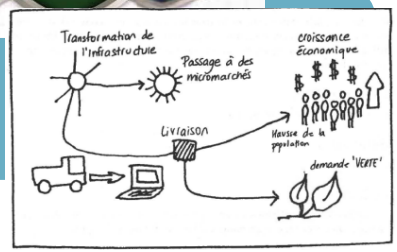

- Pause déjeuner

Diagnostic des forces et faiblesses – Forum ouvert

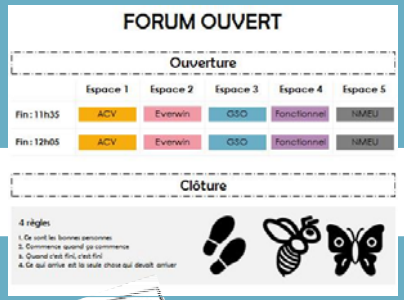

- Pause

Fermeture du forum, mise en commun et débat



- Conclusion, discussions,…

Faites connaissance : le réseau social en papier

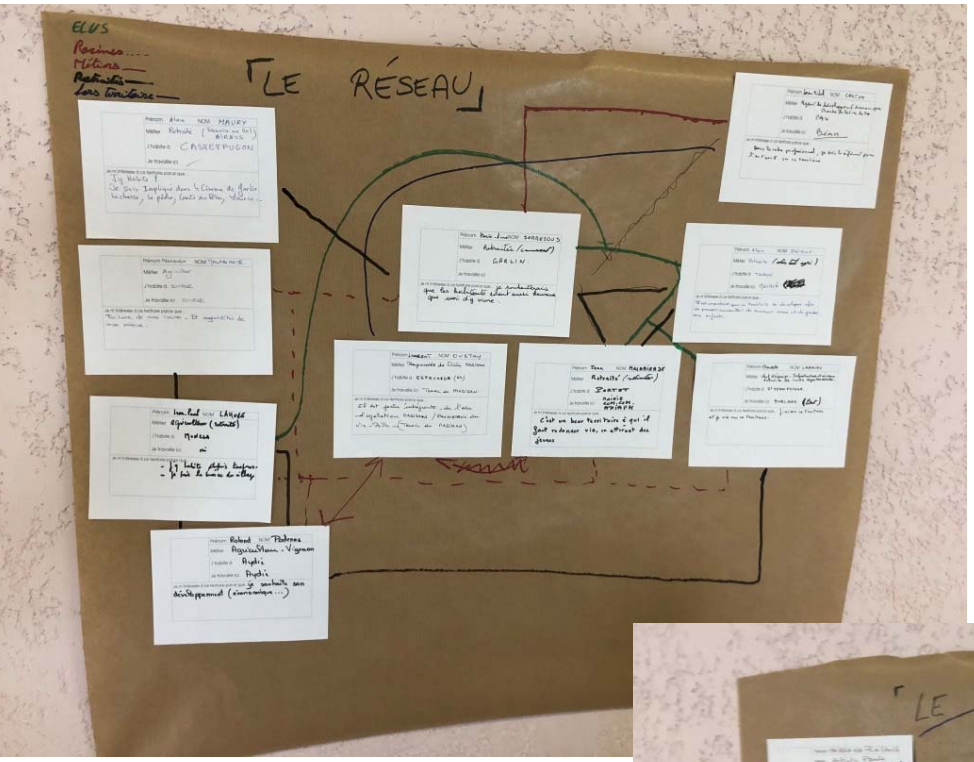

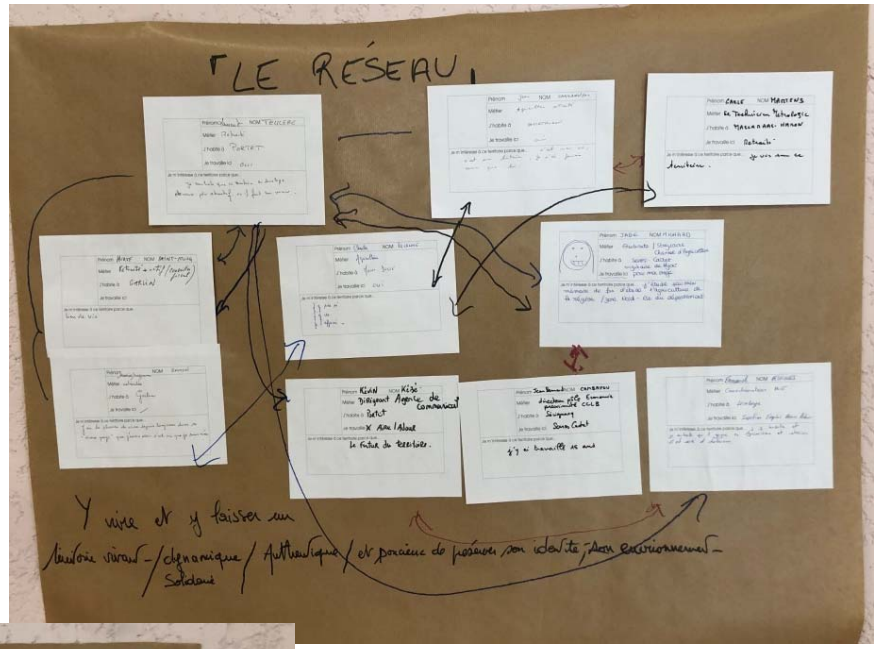

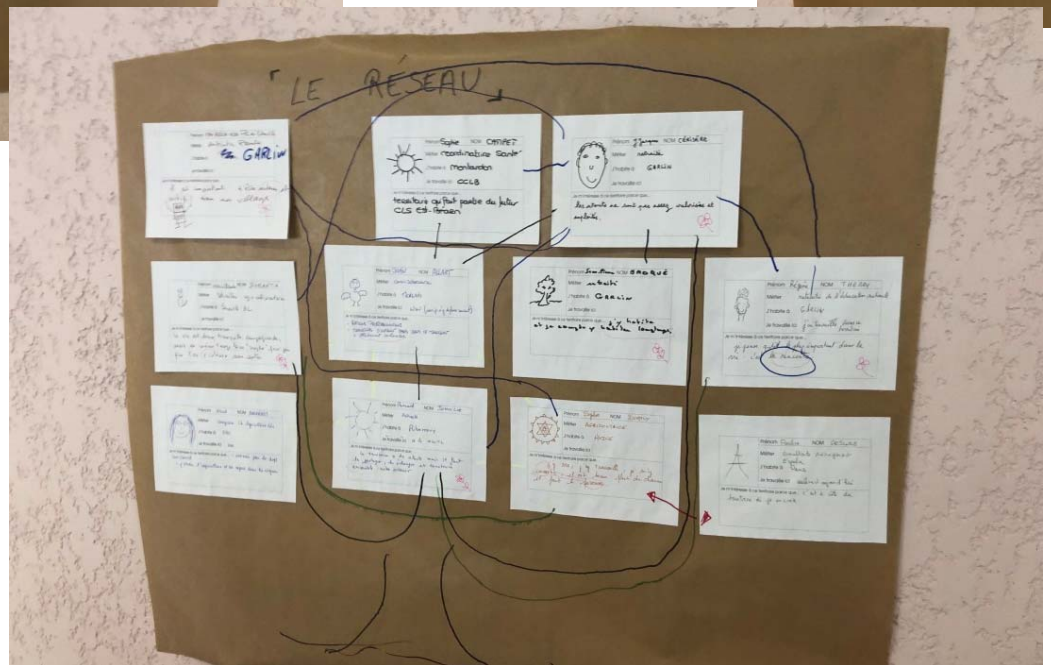

Trois ateliers pour comprendre le territoire

Portrait chinois + Dessiner un problème

- Si le territoire était…, ce serait…
- Dessiner un problème : expliquer simplement à l'aide d'un dessin , les points à améliorer pour le territoire

Cartographie du territoire

- Forces/Faiblesses du territoire par rapport à son voisinage
- Forces/Faiblesses d'après la géographie du territoire

Le blason du territoire

- Il représente le collectif du territoire
- Principalement composé de 4 cases
- Complété d'une devise
- Un/des symboles forts

Si le territoire était **un animal**, ce serait…

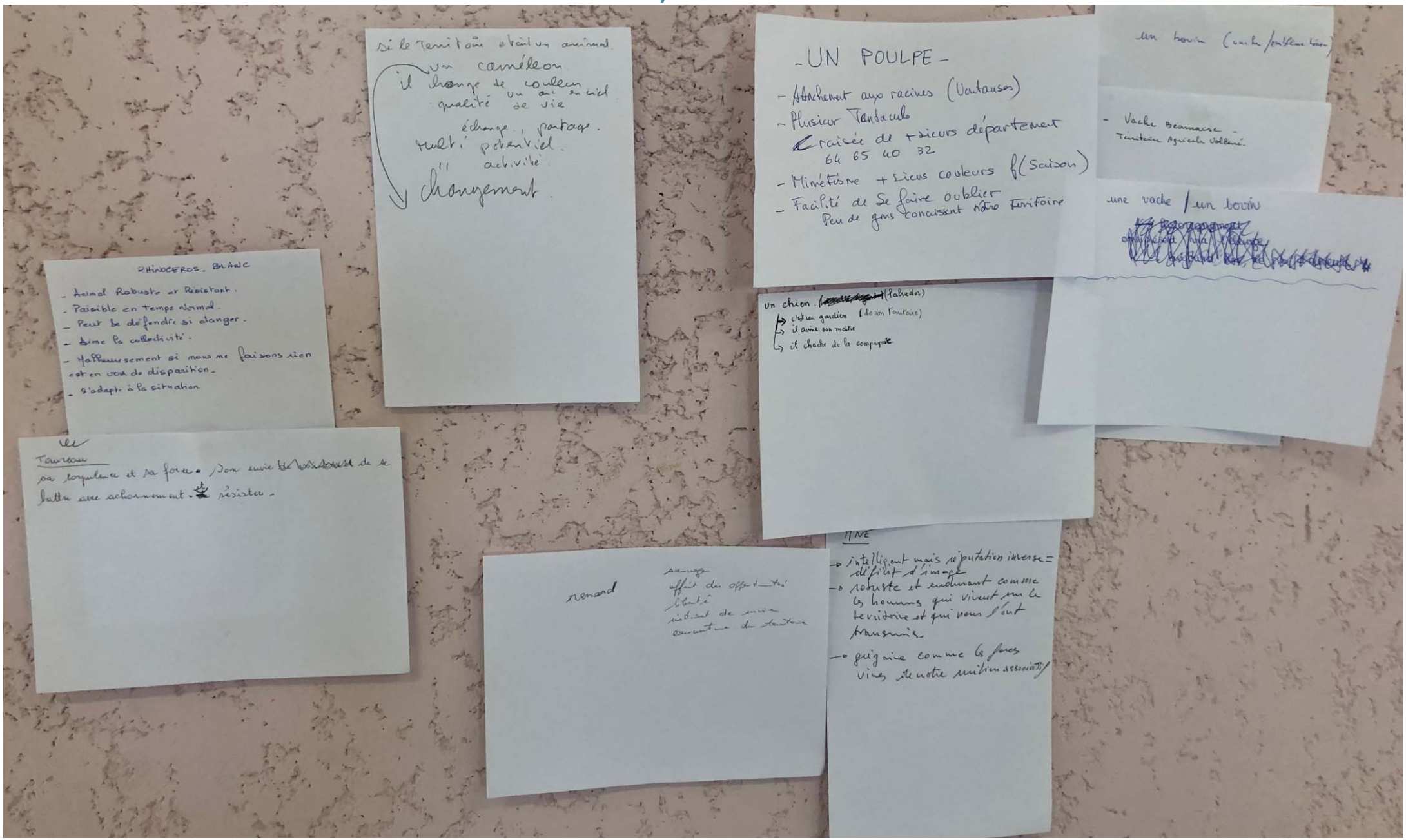

Si le territoire était **un plat**, ce serait…

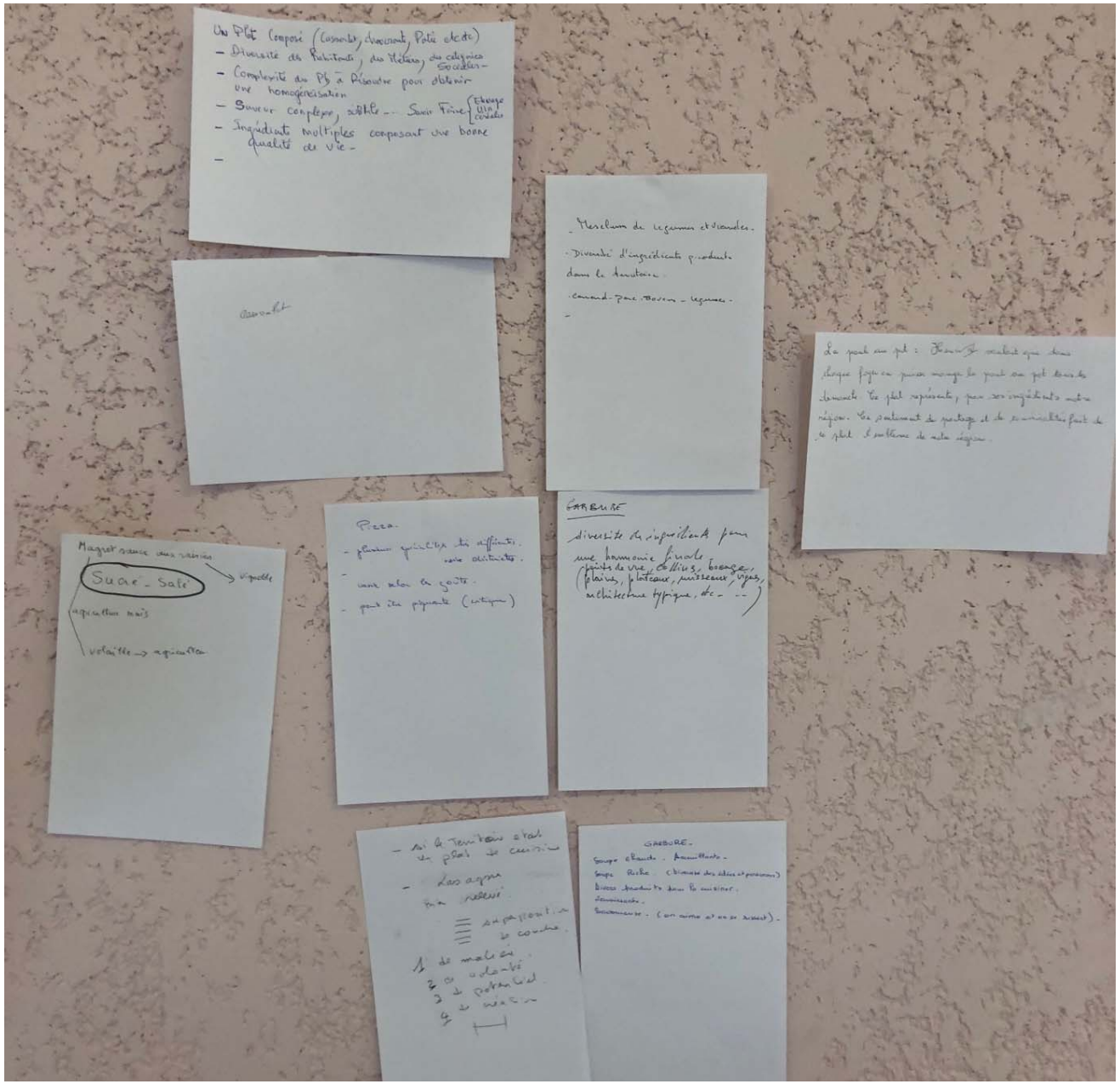

Si le territoire était **un sport**, ce serait…



Dessiner un problème





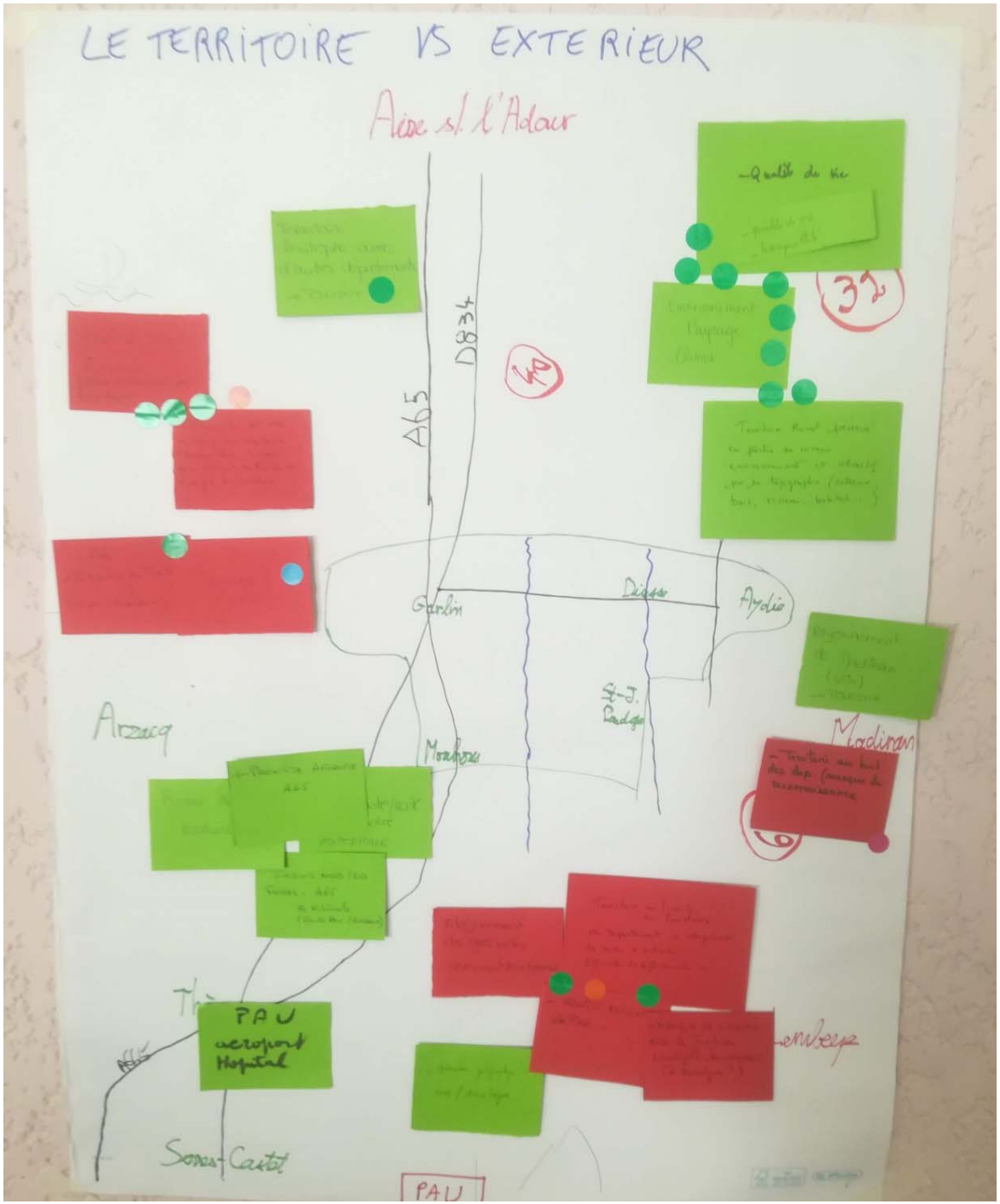
LE TERRITOIRE VS EXTERIEUR
Aire s/l'Adour
Qualité de vie
A65
D834
Garlin
Aydie
Arzacq
Morlaàs
Madiran
PAU
aéroport
Hopital
Sorac-Castet
PAU

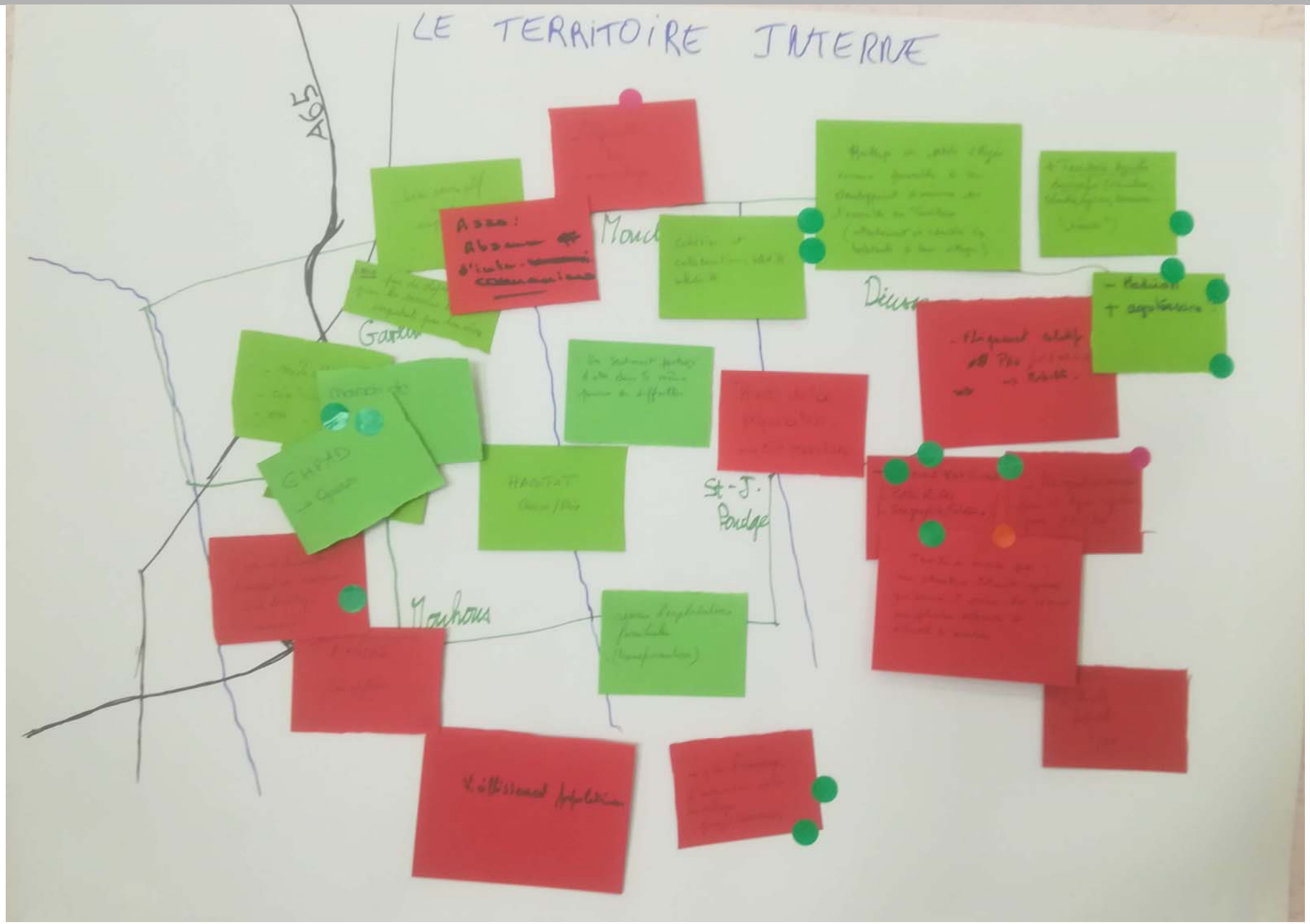
LE TERRITOIRE INTERNE
A65
Garden
St-J.
Poudge
Mouthous
HABITAT
EHPAD

Le blason du territoire : un peu d'héraldique…

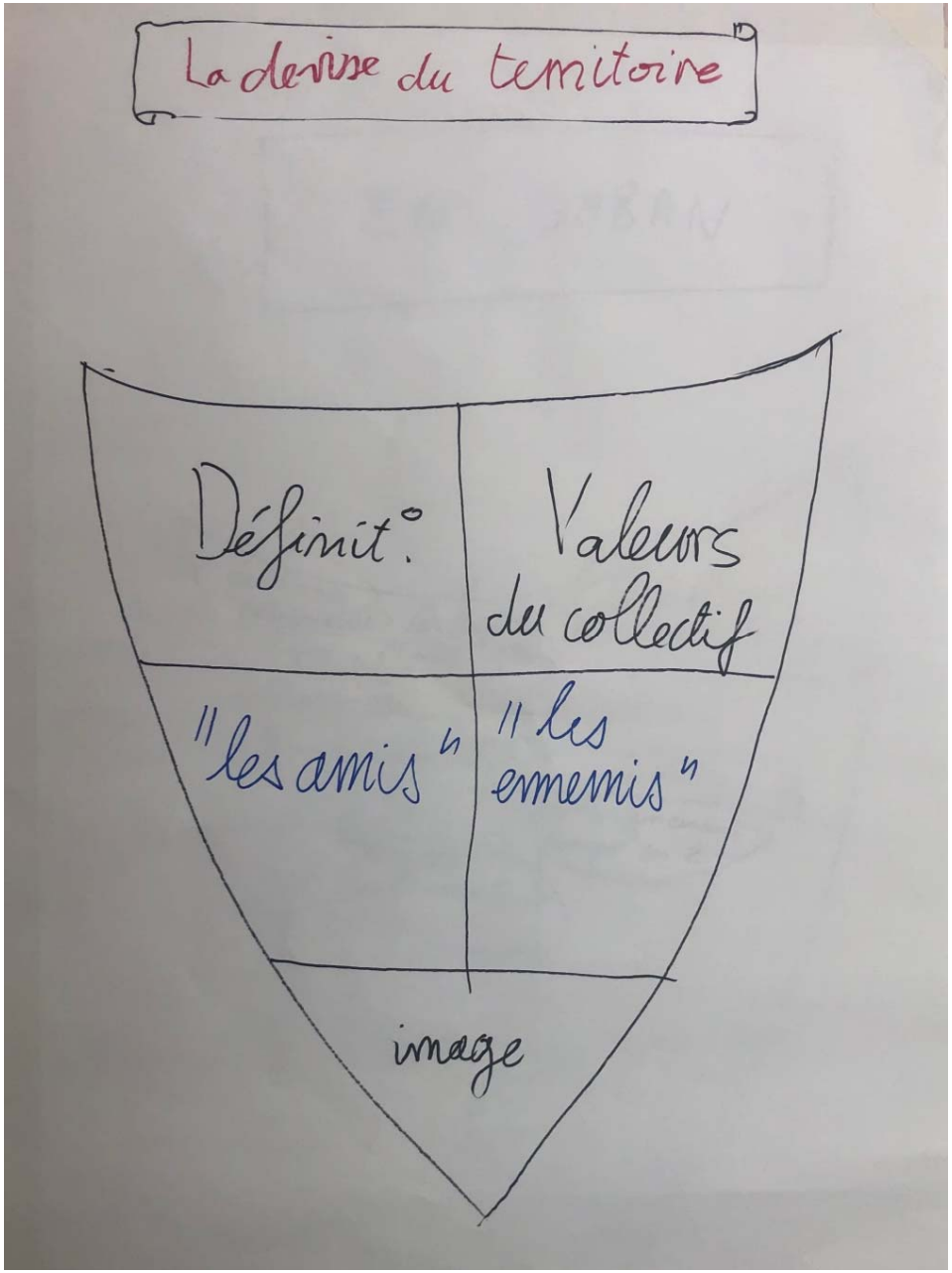

Le blason du territoire finalisé !

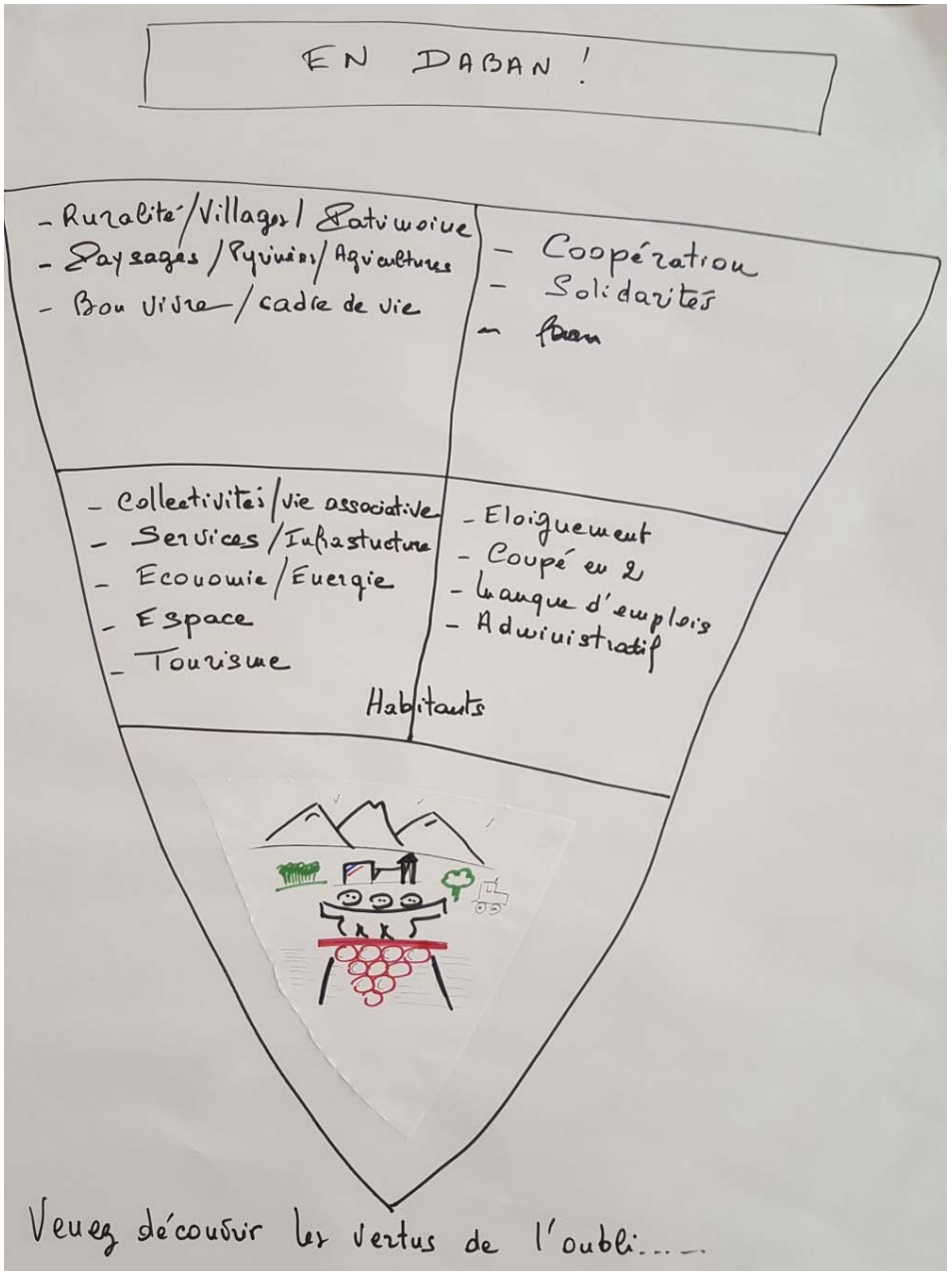

Diagnostic des forces et faiblesses – Forum ouvert

- Commerce, artisanat, attractivité économique et emploi
- Tourisme, restauration, hôtellerie
- Santé, autonomie et aide à la personne
- Enfance, jeunesse, scolarité, 1er emploi
- Environnement, aménagement, transition énergétique, Agriculture
- Accès aux services publics, mobilité, proximité, Tissu associatif (sports, loisirs, culture, 3ème âge, chasse et pêche….)

Commerce, artisanat, attractivité éco., emploi
Atouts
Faiblesses
BIEN REPRÉSENTÉ C.
OFFRES D'ACCUEIL D'ENTREPRISES DIVERSIFIÉ
DIVERSITÉ A.
Proxi A65. 2 A. A.E
AXES ROUTIERS
MAL Répartit C.
Appel d'offre
Culture Commerce(s) A Developper.
DEVELOPPER emplois "VERT" économie circulaire
Vieillissement Renouvellement A.
Formation & Information
Souplesse Réglementation A.E
MANQUE D'OFFRE(S) LOCALE E
Initiative

Tourisme, restauration, hôtellerie
Atouts
Faiblesses
Grand choix de conserveries de produits régionaux
TOURISME. Nous avons des Atouts. Vignoble. (Producteurs) Monuments.
CHAMBRES d'HOTES DIVERSIFIEES
Déplacer la culture en Intégrant FOURIGON
Proximité mer/montagne
RANDONNEE PECHE NATURE
PROCHE DES VIGNOBLES
OENOTOURISME et PRODUCTEURS LOCAUX
OFFRE ASSOCIATIVE et CULTURELLE
Création d'une guinguette à Banassac
CREATION de Gîtes
CINEMA MEDIATHEQ
organiser manif culturelle pour. animer le territoire
. capter et intéresser les touristes
. faire vivre (Restos, gîtes, production
CREATION d'un HOTEL RESTAURANT Region de GARLIN
RESTAURATION OUT RESTE A FAIRE
ABSENCE FIBRE OPTIQUE
BAR. CONVIVIAL
RESTAURATION Basique.
TOURISME. PAS d'AUBERGE
manque de maraîchage bio.
Pas de Lieu de divertissement Ex : GUINGUETTE
PAS de GITES Pour accueillir des familles
ATTEINTES à l'ENVIRONNEMENT PORCHERIE PARC PHOTOVOLTAIQUE
ACTION Culturelle Création festival
CAC du GABARRIT SOUS EXPLOITÉ
CAMPING
Implication des Jeunes
DESERTIFICATION des SERVICES au PUBLIC poste, banque, Trésorerie gendarmerie etc ----
TOURISME VERT. et eco. responsable.

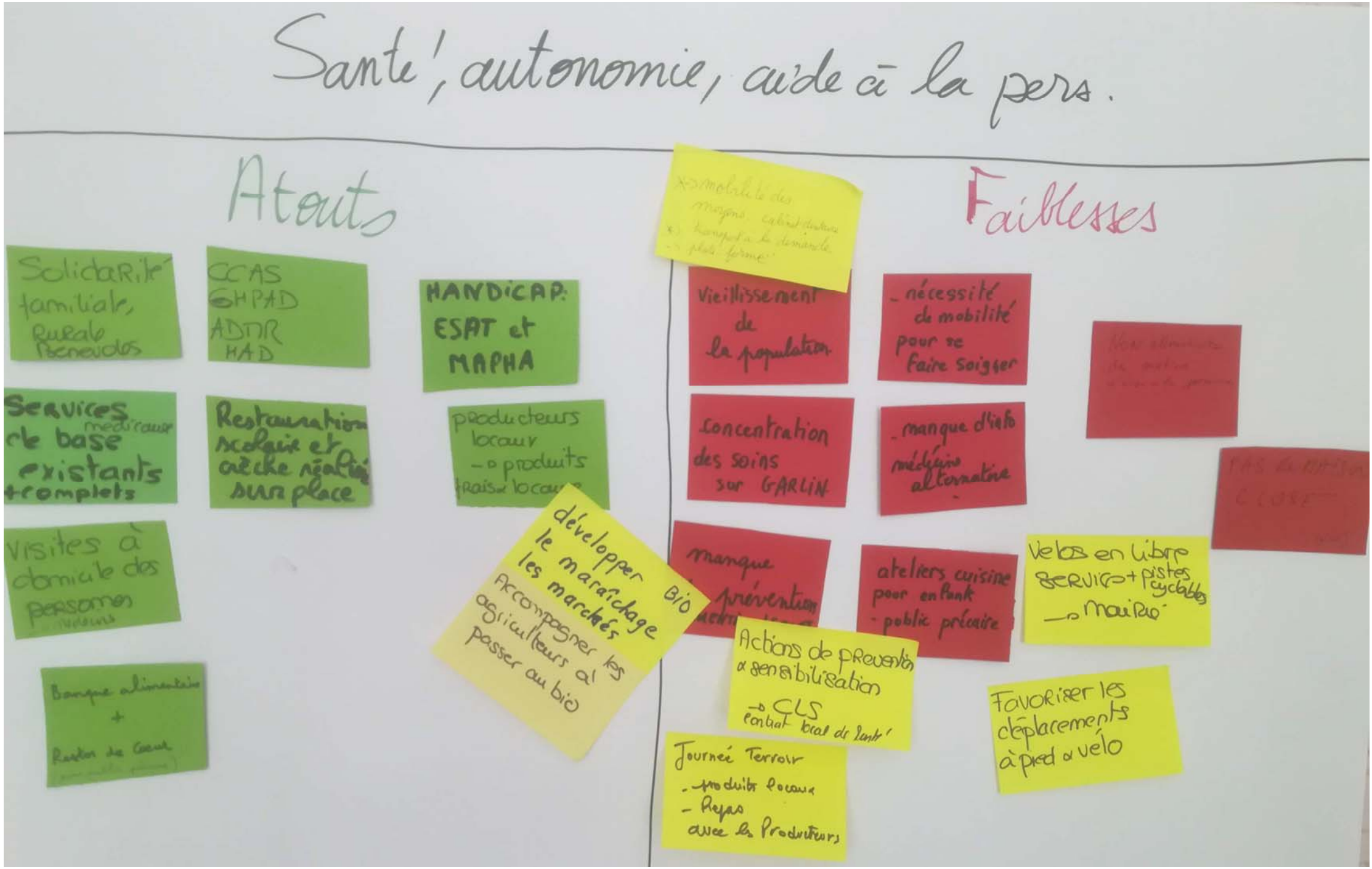
Santé, autonomie, aide à la pers.
Atouts
Solidarité familiale, Rurale Bénévoles
CCAS
EHPAD
ADMR
HAD
HANDICAP:
ESAT et
MAPHA
Services médicaux de base existants + complets
Restauration scolaire et crèche réalisé sur place
producteurs locaux
→ produits frais locaux
Visites à domicile des personnes vieillissantes
développer le maraîchage Bio
les marchés
Accompagner les agriculteurs à passer au bio
Banque alimentaire
+
Restos du Cœur
Faiblesses
Vieillissement de la population
- nécessité de mobilité pour se faire soigner
concentration des soins sur GARLIN
- manque d'info médecine alternative
manque de prévention
ateliers cuisine pour enfants
- public précaire
Vélos en libre service + pistes cyclables
→ mairie
Actions de prévention & sensibilisation
→ CLS
Contrat local de Santé
Journée Terroir
- produits locaux
- Repas avec les Producteurs
Favoriser les déplacements à pied & vélo

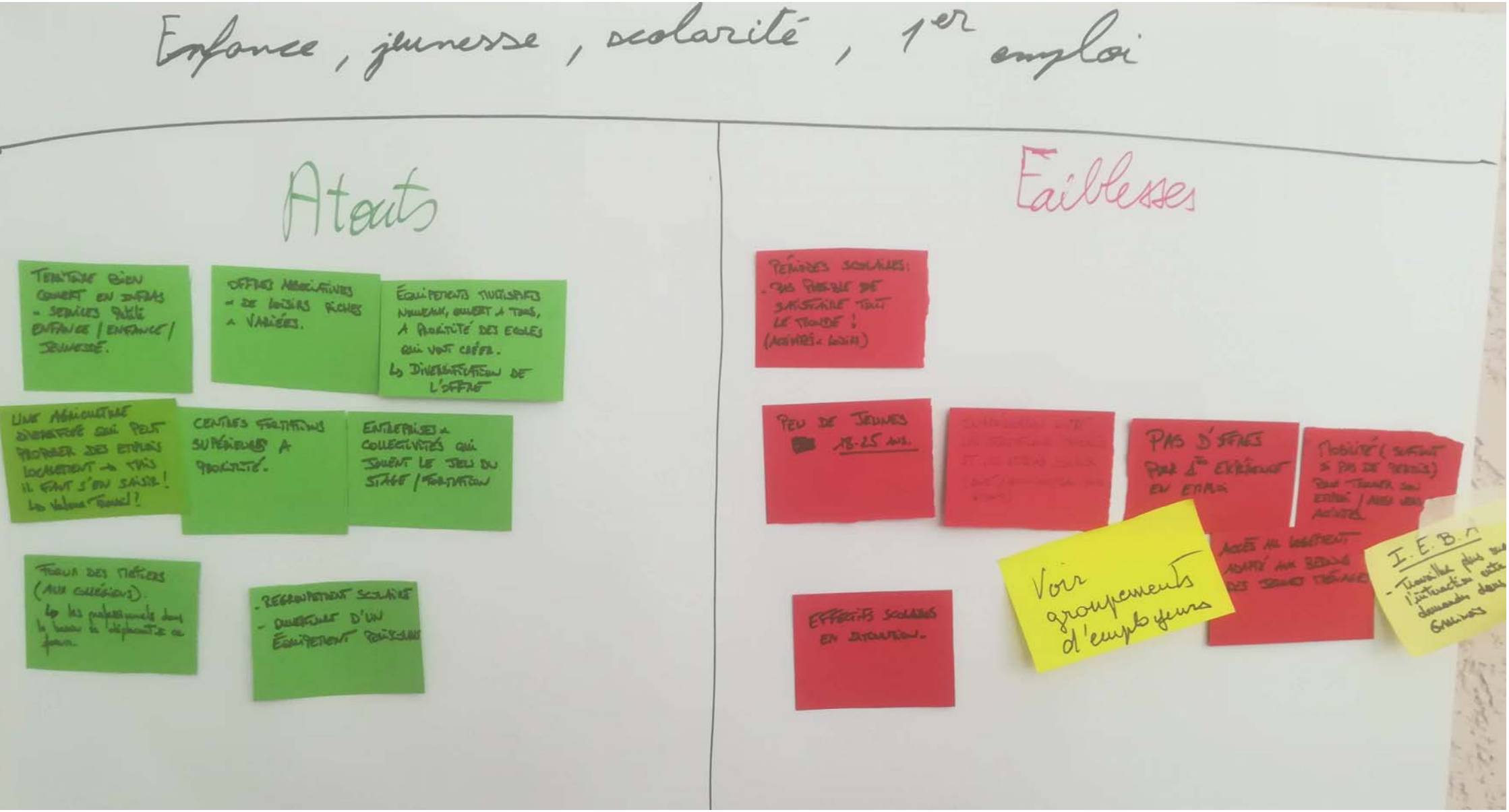
Enfance, jeunesse, scolarité, 1er emploi
Atouts
Territoire bien couvert en offres - services petite enfance / enfance / jeunesse.
Offres associatives - de loisirs riches & variées.
Équipements multisports nouveau, ouvert à tous, à proximité des écoles qui vont créer.
La diversification de l'offre
Une agriculture diversifiée qui peut proposer des emplois localement → mais il faut s'en saisir ! La valoriser !
Centres formations supérieures à proximité.
Entreprises & collectivités qui jouent le jeu du stage / formation
Forum des métiers (aux collégiens).
La les professionnels dans la classe ou l'équipe de foot.
- Regroupement scolaire
- Ouverture d'un équipement périscolaire
Faiblesses
Périodes scolaires : - pas possible de satisfaire tout le monde ! (activités & loisirs)
Peu de jeunes 18-25 ans.
Pas d'offres pour 1er expérience en entrep.
Mobilité (surtout si pas de permis) pour travailler sur entrep. / aller vers activités
Accès au logement adapté aux besoins des saisonniers
Effectifs scolaires en diminution.
Voir groupements d'employeurs
I.E.B.A
- Travailler plus sur l'interaction entre demandes des salariés

Environnement, transition écologique, aménagement et agriculture

ATOUTS

- ...istence des ...oyens de ...oduction
- Adapter les cultures (Ex. Cappo résistants)
- Conservation des poly cultures
- Energies propres. Soleil - Bois.

FAIBLESSES

- Foncier, aménagement: Défaut de schéma directeur ... URBANISME: Défaut de schéma directeur.
- Manque de dvt des energies propres
- Disparition de l'élevage → déprise des coteaux
- Existence du SCOT dans tte sa rigueur
- Sur consommation d'energies → déplacement inutilité
- Développement de circuits courts (points de vente locaux).
- Abandonner le productivisme Pour de la Qualité
- Commercialisat des produits agricoles pas locale
- - petits bus - covoiturage - voiture taxi
- - bio diversité en régression : ... (semence des particuliers)
- Supprimer le plastique dans les manifestations


Accès aux S.P., mobilité, tissu associatif (sport, loisirs, culture 3ème age, chasse et pêche ...)
ATOUTS
Tissu associatif riche
Riseau importante d'outils culturels avec mise en réseau
A 65
Offre diversifiée en faveur des jeunes dans différents domaines
Biotope favorable
Oui mais à préserver et protéger.
Riseau correcte des S. Publics
PLAGES HORAIRES. ITINÉRANCE. PERMANENCES CCLR.
A ENTRETENIR
FAIBLESSES
PROBLEME du BENEVOLAT: - de l'enthousiasme - de l'engagement en manque !!
Faiblesse Transport à la demande
Création d'une structure associative pour le transport à la demande, financement public et privé
Absence d'un projet fédérateur du tissu associatif.
Faiblesse pôle de convivialité
Organisation concertée des différents commerces
Couverture téléphonie mobile + internet
Diminution du nombre de chasseurs
Isolement + solitude des personnes âgées
Plan de développement numérique départemental
Organisation de la chasse intercommunale
Création d'une structure d'accueil des personnes âgées (structure passerelle) Habitat intergénérationnel
manque de mixité dans les asso: catégorie âge
Esprit de clocher
. ITINERANCE de la culture à spécialisation ait l'histoire ... sur l'EY. CANTON

Le bilan de la journée, dressé par les participants



04

La suite de la démarche

Prochaines étapes clés

- Présentation des conclusions du diagnostic territorial – 6 mai

- Phase 3 : Enjeux et ambitions pour le territoire
  - Préparation d'une nouvelle séquence collaborative – 20 mai 2019
  - **Journée de travail collaboratif (45 pers) – 28 mai 2019**

- Transition vers la phase 4 – à partir de mi juin
  - Atelier élus et services
  - Rédaction d'une maquette du projet
  - Conférence de présentation par les élus (fin de projet)

Séminaire de formulation collective des objectifs et enjeux

Préparation de l'évènement

Cadrage du séminaire avec le CoPil	Préparation thématique avec les élus	Préparation des contenus et de l'animation

Séminaire participatif (45 pers) – 28 mai

Partage de retour d'expériences	Apport des forces vives – décalage du point de vue	Formulation des enjeux et objectifs structurants

CONTACT :

Claude KAYSER

Consultant senior

claude.kayser@espelia.fr

06.71.81.45.14